

Kat. území **700274 Mšeno**

Obec **535052 Mšeno**

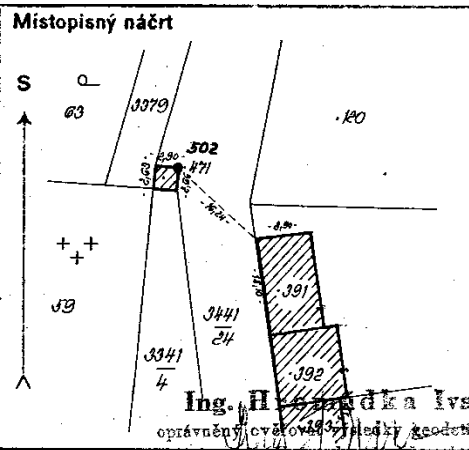
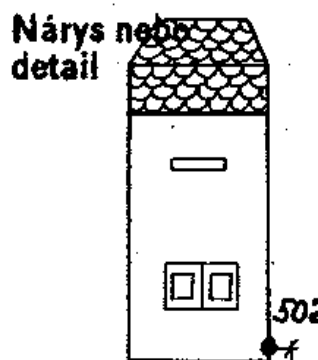
Okres **CZ0206 Mělník**

| | | | | | | |
|--|------------|--------------------------------|---|-------------------|-----------------------------|---------------------------|
| Bod | 501 | Bod zřídil (jméno, rok) | Y | 722901,45 | SM5 | MLADÁ BOLESLAV 9-3 |
| Kód kv.: | | Platnost od: 01.01.1981 | X | 1006484,53 | Místopisný náčrt | |
| Popis, způsob stabilizace a určení bodu bod je na jihozápadním rohu domu čp. 300 | | | nadm. výška Bpv. | | Místopisný náčrt | |
| | | | Detail Nárys nebo detail | | | |
| Poznámka SG Mělník 1981 | | | | | | |
| ETRS89 | | | | | | |

Kat. území **700274 Mšeno**

Obec **535052 Mšeno**

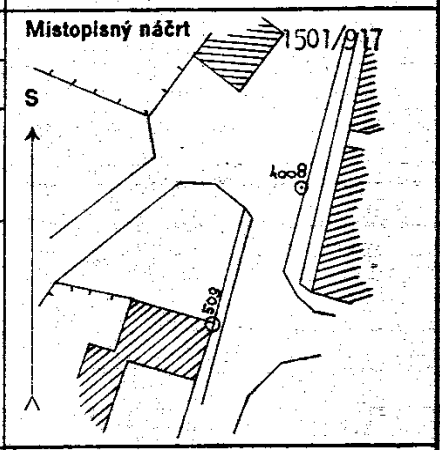

Okres **CZ0206 Mělník**

| | | | |
|---|--|---|---|
| <div>Bod</div> <div>502</div> | <div>Bod zřídil</div> <div>(jméno, rok)</div> <div>Platnost od: 01.01.1981</div> | <div>Y</div> <div>722897,37</div> | <div>SM5</div> <div>MLADÁ BOLESLAV 9-3</div> |
| <div>Kód kv.:</div> | | <div>X</div> <div>1006426,13</div> | <div>Místopisný náčrt</div> |
| <div>Popis, způsob stabilizace a určení bodu</div> <div>bod je na severovýchodním rohu trafostanice</div> | | <div>nadm.</div> <div>výška</div> <div>Bpv.</div> | <div>Místopisný náčrt</div>  |
| <div>Poznámka</div> <div>SG Mělník 1981</div> | | <div>Detail</div> <div>Nárys nebo detail</div>  | |
| <div>ETRS89</div> | | | |

Kat. území **700274 Mšeno**

Obec **535052 Mšeno**

Okres **CZ0206 Mělník**

| | | | | | |
|---|------------|--------------------------------|--|-------------------|--|
| Bod | 503 | Bod zřídil (jméno, rok) | Y | 722920,63 | SM5 MLADÁ BOLESLAV 9-3 |
| Kód kv.: | | Platnost od: 01.01.1982 | X | 1006511,61 | Místopisný náčrt |
| Popis, způsob stabilizace a určení bodu Roh rodinného domu polárně a ortogonálně z polyg. bodů | | | nadm. výška Bpv. | 364,29 | Místopisný náčrt  |
| Poznámka SG Mělník 1982 ETRS89 | | | Detail Nárys nebo detail  | | |

NIVELAČNÍ ÚDAJE

| Nivelační pořad: Ce1 Bělá-Mělník | | | | | | |
|--|----------------|---|------------|---------------------|--------------|--------|
| Předchozí bod | Nivelační bod | Délka v km | | Nadmořská výška Bpv | Výška z roku | |
| | | oddílu | od počátku | | | |
| Ce1-59.1 | Ce 1-60 | 0.193 | 23.736 | 353.943 m | 1960 | |
| <p>Místopisný popis: Mšeno, dům čp.240</p> | | <p>Místopis:</p> | | | | |
| <p>Stav a stáří objektu: značka 0,5 m nad zemí zachovalá omítnutá jednopatrová kamenná stavba z roku 1905</p> <p>Poznámky:</p> | | <p>Úz. jednotka: 320603901</p> <p>Okres: Mělník</p> <p>Obec: MŠENO</p> <p>Kat. území: MŠENO</p> <p>Vlastník/parc. č.: /</p> | | | | |
| ZM-50 | 02-44 | | SMO-5 | MLADÁ BOLESLAV 9-3 | | |
| Druh zn. | Stupeň stab. | Stabilizoval | Druh bodu | Souřadnice v S-JTSK | | |
| Č VI | 3 | GTÚ | | Y | 722800 m | dig. |
| | Druh stab. | Kožený | | X | 1006295 m | |
| | N | 1960 | | | | |
| Zeměpisná délka | | Zeměpisná šířka | | Gs | Gn | Ba |
| 14° 37' 51,6" | | 50° 26' 22,8" | | 981027 mgal | 981105 mgal | 5 mgal |
| Datum: 21.9.2016 | | | | | | |

NIVELAČNÍ ÚDAJE

| Nivelační pořad: Ce1 Bělá-Mělník | | | | | |
|---|-----------------|---|-------------|---------------------|--------------|
| Předchozí bod | Nivelační bod | Délka v km | | Nadmořská výška Bpv | Výška z roku |
| | | oddílu | od počátku | | |
| Ce1-61 | Ce1-61.1 | 0.147 | 23.998 | 363.117 m | 1996 |
| <p>Místopisný popis: Mšeno, dům čp.222</p> | | <p>Místopis:</p> | | | |
| <p>Stav a stáří objektu: značka 0,3 nad zemí zachovalá omítnutá cihlová stavba z roku 1901</p> <p>Poznámky:</p> | | <p>Úz. jednotka: 320603901</p> <p>Okres: Mělník</p> <p>Obec: MŠENO</p> <p>Kat. území: MŠENO</p> <p>Vlastník/parc. č.: /</p> | | | |
| ZM-50 | 02-44 | | SMO-5 | MLADÁ BOLESLAV 9-3 | |
| Druh zn. | Stupeň stab. | Stabilizoval | Druh bodu | Souřadnice v S-JTSK | |
| Č Vla | 3 | Zúřad | | Y | 722921 m |
| | Druh stab. | Ing. Černý | | X | 1006512 m |
| | N | 1996 | | | |
| Zeměpisná délka | | Zeměpisná šířka | Gs | Gn | Ba |
| 14° 37' 47,0" | | 50° 26' 15,3" | 981025 mgal | 981105 mgal | 5 mgal |
| Datum: 21.9.2016 | | | | | |

NIVELAČNÍ ÚDAJE

| Nivelační pořad: Ce1 Bělá-Mělník | | | | | | |
|--|---------------|---|-------------|---------------------|--------------|------|
| Předchozí bod | Nivelační bod | Délka v km | | Nadmořská výška Bpv | Výška z roku | |
| | | oddílu | od počátku | | | |
| Ce1-60 | Ce1-61 | 0.115 | 23.851 | 359.048 m | 1960 | |
| <p>Místopisný popis: Mšeno, dům čp.246</p> | | <p>Místopis: Ce1-61</p> | | | | |
| <p>Stav a stáří objektu: značka 0,5 m nad zemí zachovalá omítnutá podsklepená jednopatrová cihlová stavba z roku 1908</p> <p>Poznámky:</p> | | <p>Úz. jednotka: 320603901 Okres: Mělník Obec: MŠENO Kat. území: MŠENO Vlastník/parc. č.: /</p> | | | | |
| ZM-50 | 02-44 | | SMO-5 | MLADÁ BOLESLAV 9-3 | | |
| Druh zn. | Stupeň stab. | Stabilizoval | Druh bodu | Souřadnice v S-JTSK | | |
| Č VI | 2 | GTÚ | | Y | 722877 m | |
| | Druh stab. | Kožený | | X | 1006375 m | dig. |
| | N | 1960 | | | | |
| Zeměpisná délka | | Zeměpisná šířka | Gs | Gn | Ba | |
| 14° 37' 48,3" | | 50° 26' 19,9" | 981026 mgal | 981105 mgal | 5 mgal | |
| Datum: 21.9.2016 | | | | | | |

NIVELAČNÍ ÚDAJE

| Nivelační pořad: Ce1 Bělá-Mělník | | | | | | |
|---|----------------|---|-------------|---------------------|--------------|------|
| Předchozí bod | Nivelační bod | Délka v km | | Nadmořská výška Bpv | Výška z roku | |
| | | oddílu | od počátku | | | |
| Ce1-61.1 | Ce 1-62 | 0.188 | 24.186 | 372.266 m | 1996 | |
| <p>Místopisný popis: Mšeno, stodola</p> | | <p>Místopis: Ce1-62</p> | | | | |
| <p>Stav a stáří objektu: značka 0,7 m nad zemí neudržovaná omítnutá cihlová stavba s kamenou podezdívkou z roku 1925</p> <p>Poznámky:</p> | | <p>Úz. jednotka: 320603901</p> <p>Okres: Mělník</p> <p>Obec: MŠENO</p> <p>Kat. území: MŠENO</p> <p>Vlastník/parc. č.: /</p> | | | | |
| ZM-50 | 02-44 | | SMO-5 | MLADÁ BOLESLAV 9-3 | | |
| Druh zn. | Stupeň stab. | Stabilizoval | Druh bodu | Souřadnice v S-JTSK | | |
| Č I | 4 | MMP | | Y | 722980 m | |
| | Druh stab. | Ing. Kmínek | | X | 1006671 m | dig. |
| | N | 1940 | | | | |
| Zeměpisná délka | | Zeměpisná šířka | Gs | Gn | Ba | |
| 14° 37' 45,1" | | 50° 26' 9,9" | 981024 mgal | 981105 mgal | 6 mgal | |
| Datum: 21.9.2016 | | | | | | |